

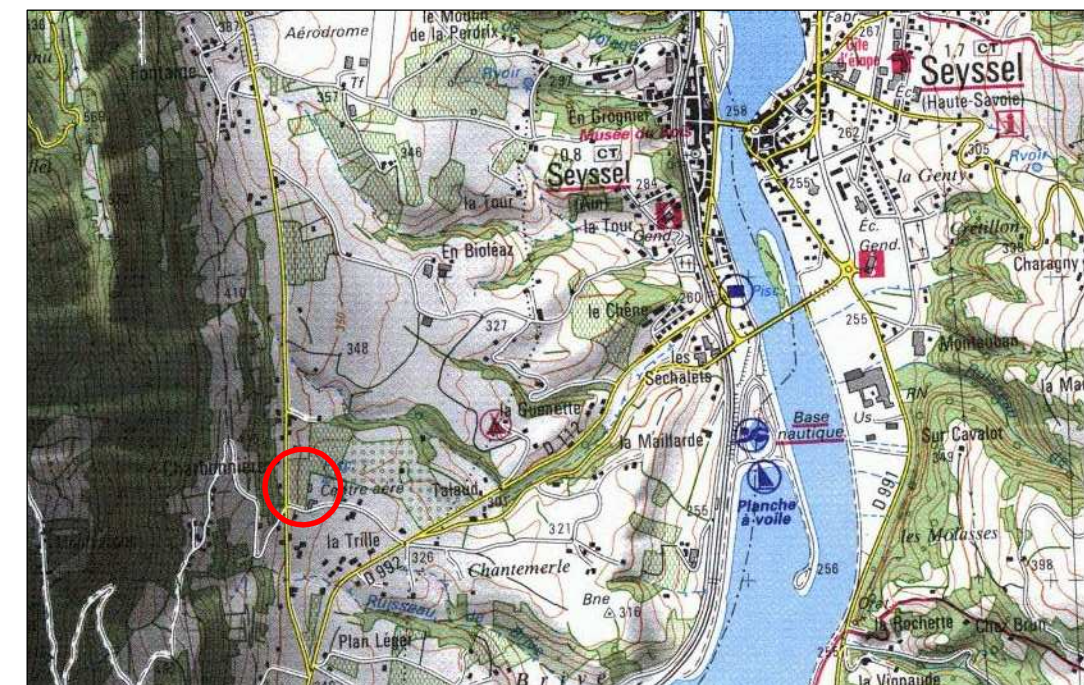
**Bandeau
Architecte**

Département de l'Ain
COMMUNE DE CORBONOD

Lieu-dit "A la Trille"
Section AZ n(s)° 313, 360


"Lotissement du haut de la Trille"

PA8c - PLAN PROJET DES RESEAUX



Plan de situation - Echelle : 1/25000

Fichier : PA8c.pdf

N° de dossier	Suivi par	Plan n°	Réf.	Echelle	Modifications	Date
19.03.68	A.Z.	1	PA8c	1/250	Réalisation plan	03/06/2019
 Rattachement (Méthode GPS) Planimétrique : Système RGF93, Projection L93 CC46 Altimétrique : Système NGF-IGN69 (Grille RAF09)						



Réseaux existants :

- EU Future Réseau Eaux usées (*tracé figuratif*)
- Aep Réseau Eau potable (*tracé approximatif*)
- Tel Réseau téléphonique souterrain (*tracé approximatif*)
- Tel Réseau téléphonique aérien
- L1C, L2C téléphonique
- Fibr Réseau fibre souterrain (*tracé approximatif*)
- Elec Réseau électrique souterrain (*tracé approximatif*)
- Elec Réseau électrique aérien
- Poteau électrique, poteau téléphonique, luminaire

Réseaux à créer :

- Eaux Usées :**
 - EU canalisation PVC-CR25 Ø200
 - branchement particulier PVC CR25 Ø125
 - regard de visite étanche Ø800
 - regard de branchement étanche
- Eaux Pluviales :**
 - EP canalisation PE-CR8 Ø300 ou béton 135A Ø300
 - branchement particulier PVC-CR8 Ø160
 - regard-grille de visite Ø800
 - regard-grille 60x60

Adduction d'Eau Potable :

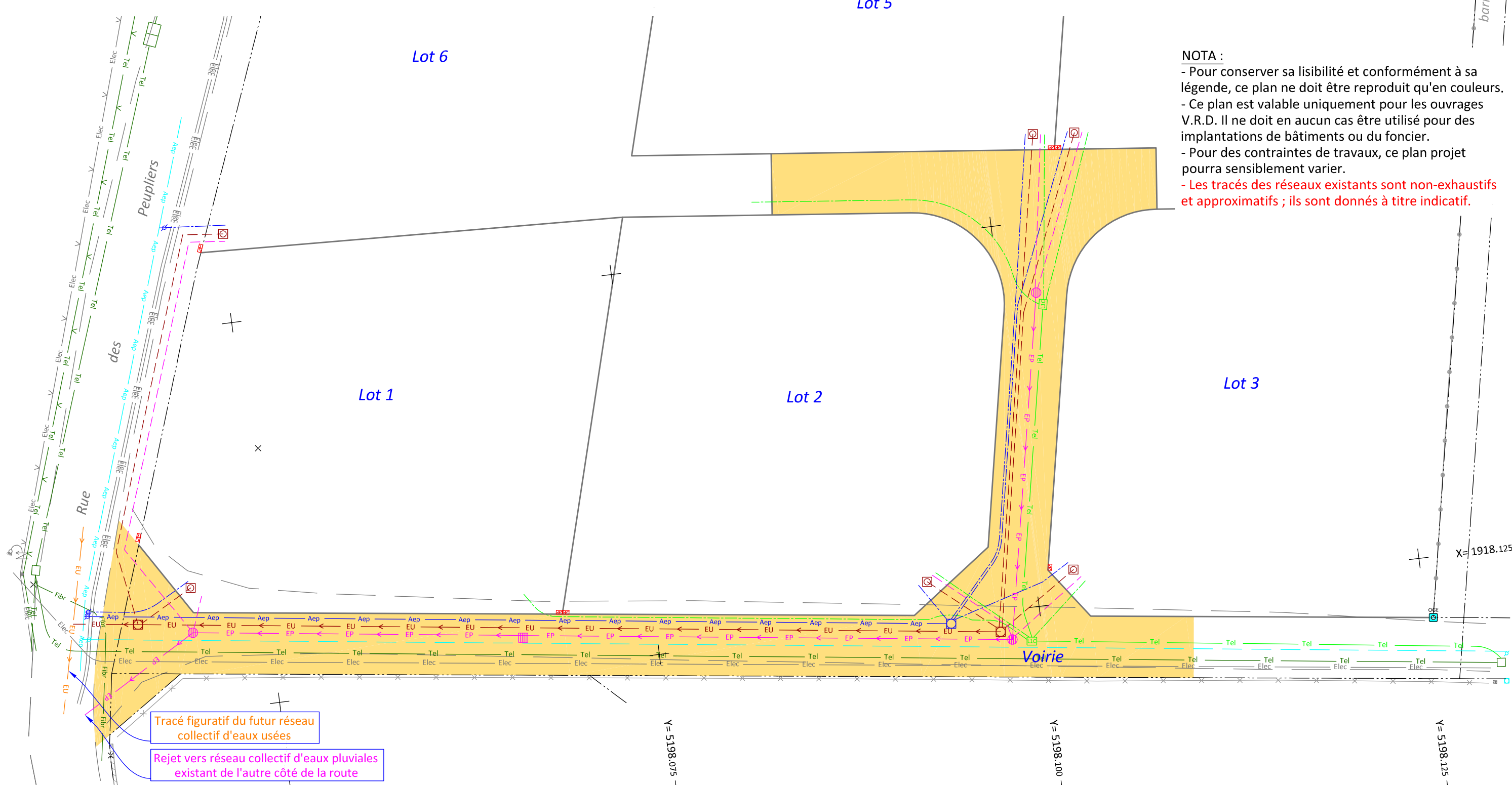
- Aep réseau principal PEHD Ø50
- branchement particulier PEHD Ø32
- Chambre compteurs
- piquage sous bouche à clé

Réseau Téléphonique :

- Tel réseau principal de trois PVC Ø45
- branchement particulier de deux PVC Ø28
- chambre L1C

Réseau Electrique :

- coffret REMBT ou CIBE



NOTA :

- Pour conserver sa lisibilité et conformément à sa légende, ce plan ne doit être reproduit qu'en couleurs.
- Ce plan est valable uniquement pour les ouvrages V.R.D. Il ne doit en aucun cas être utilisé pour des implantations de bâtiments ou du foncier.
- Pour des contraintes de travaux, ce plan projet pourra sensiblement varier.
- Les tracés des réseaux existants sont non-exhaustifs et approximatifs ; ils sont donnés à titre indicatif.

Tracé figuratif du futur réseau collectif d'eaux usées

Rejet vers réseau collectif d'eaux pluviales existant de l'autre côté de la route