





















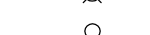















# Commune de Cessens

Lieudit : "Entre deux bois"  
Section : B

## LOTISSEMENT "LES DEUX BOIS"

### PLAN DE VENTE

LOT n° 8  
B n° 1893 sup. 327 m<sup>2</sup>

- |   |   |   |
|---|---|---|
|    | Périmètre du lotissement  | <b>Réseaux projetés donnés à titre indicatif :</b>  |
|    | Bâtiments existants   | <b>Projet Eau potable :</b>   |
|    | Limite zone constructible   |  Conduite AEP Fonte Ø 100 et PE Ø60                            |
|   | Voirie nouvelle   |  Branchement PEHD Ø32  |
|  | Espaces verts   |  Regard de visite  |
|  | Limite définie  | <b>Projet Eaux usées :</b>  |
|  | Division nouvelle   |  Canalisations EU PVC CR8 Ø200 et regard de visite Ø1000     |
|  | Application cadastrale donnée à titre d'habillage et susceptible d'être modifiée lors du bornage contradictoire |  Branchement PVC Ø125 et regard de branchement type tabouret |
|  | Borne OGE existante   | <b>Projet Eaux pluviales :</b>  |
|  | Piquet  |  Canalisations PVC Ø300 et regard de visite Ø1000            |
|  | Borne OGE nouvelle  |  Branchement PVC Ø160 à créer et grille                      |
|  | Borne pierre  |  Caniveau à fente  |
|  | Bords goudron   |  Canalisations existantes et conservées                      |
|  | Servitude de réseaux  | <b>Projet Electricité :</b>   |
|  | Emprise indicative du surplomb de la future ligne HTA / BT  |  Ligne HTA existante à déplacer                              |
|  | Feuillus - Résineux   |  Ligne BT existante à déplacer                               |
|  | Talus existant  |  Support ELEC existant                                       |
|   |   |  Réseau BT à créer (TPC Ø110)                                |
|   |   |  Branchement BT à créer (TPC Ø90)                            |
|   |   |  Coffret RMBT  |
|   |   | <b>Projet France télécom :</b>  |
|   |   |  Réseau FT à créer (3 PVC 42,6/50)                           |
|   |   |  Branchement FT à créer (2 PVC 27,2/32)                      |
|   |   |  Regard FT type L1C  |
|   |   |  Regard FT type L2C  |

PA n° 073 062 12 C3002 du 20 octobre 2012

Ref info : 12404.dwg/PLAN DE VENTE

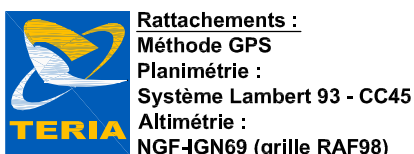
Sauf étude particulière, les servitudes de toutes natures apparentes ou occultes, les conditions de raccordement aux réseaux, les limites non reconnues par un procès-verbal sont indiquées sous toutes réserves

Les superficies annoncées en m<sup>2</sup> correspondent aux surfaces réelles mesurées et bornées. Les contenances cadastrales indiquées en ares correspondent à des surfaces graphiques du plan cadastral. ( non garanties )

Etat des lieux : 01/02/2006  
Bornage : 14/01/2013  
Plan de vente : 23/05/2015



Cédric DAVIET  
SELARL de Géomètre-Expert  
16 Avenue des Alpes - 74150 RUMILLY  
Tel : 04.50.02.89.60  
Fax : 04.50.02.69.54  
contact@cedric-daviet.fr



Rattachements :  
Méthode GPS  
Planimétrie :  
Système Lambert 93 - CC45  
Altimétrie :  
NGF-IGN69 (grille RAF98)

