

Commune de Cessens












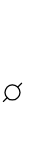

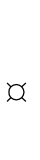










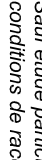

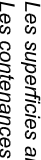
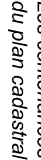






Lieudit : "Entre deux bois"

Section : B

LOTISSEMENT "LES DEUX BOIS"

PLAN DE VENTE

LOT n° 7	sup. 687 m ²
B n° 1892	sup. 12 m ²
B n° 1878	
Total	: sup. 699 m²

	Périmètre du lotissement	Réseaux projetés donnés à titre indicatif :
	Bâtiments existants	Projet Eau potable :
	Limite zone constructible	Conduite AEP Forée Ø 100 et PE Ø60
	Voie nouvelle	Branchement PEHD Ø32
	Espaces verts	Regard de visite
	Limite définie	Projet Eaux usées :
	Division nouvelle	Canalisation EU PVC CR8 Ø200 et regard de visite Ø1000
	Application cadastrale donnée à titre d'habillage et susceptible d'être modifiée lors du bornage contradictoire	Branchement PVC Ø125 et regard de branchement type tabouret
	Projet Eaux pluviales :	Canalisation PVC Ø300 et regard de visite Ø1000
		Branchement PVC Ø160 à créer et grille
		Caniveau à fente
	Projet Electricité :	
	Ligne HTA existante à déplacer	
	Ligne BT existante à déplacer	
	Support ELEC existant	
	Réseau BT à créer (TPC Ø110)	
	Branchement BT à créer (TPC Ø90)	
	Coffret RMBT	
	Projet France télécom :	
	Réseau FT à créer (3 PVC 42,6/50)	
	Branchement FT à créer (2 PVC 27,2/32)	
	Regard FT type L1C	
	Regard FT type L2C	
		
		
		
		
		
		
		
		
		
		
		

Sauf étude particulière, les servitudes de toutes natures apparentes ou occultes, les conditions de raccordement aux réseaux, les limites non reconnues par un procès-verbal sont indiquées sous toutes réserves

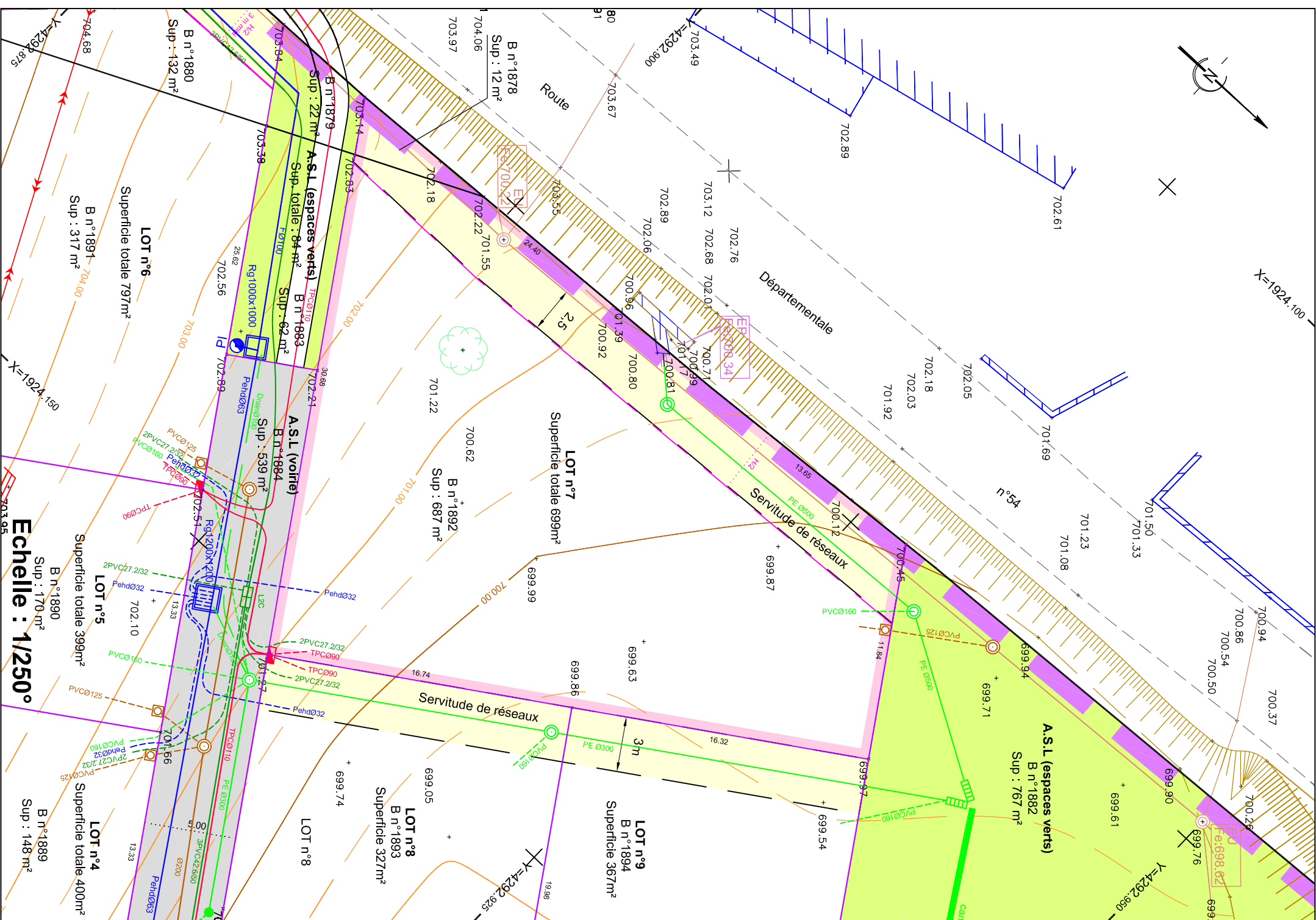
Les superficies annoncées en m² correspondent aux surfaces réelles mesurées et bornées. Les contenances cadastrales indiquées en ards correspondent à des surfaces graphiques du plan cadastral. (non garanties)

Etat des lieux : 01/02/2006
Bornage : 14/01/2013
Plan de vente : 23/05/2015

PA n° 073 062 12 C3002 du 20octobre 2012
 Ref info : 12404.dwg/PLAN DE VENTE

Cédric DAVIET
 SELARL de Géomètre-Expert
 16 Avenue des Alpes - 74150 RUMILLY
 Tél : 04.50.02.89.60
 Fax : 04.50.02.69.54
 contact@cédric-daviet.fr

Rattachements :
 Méthode GPS
 Planimétrie :
 Système Lambert 93 - CC45
 Altimétrie :
 NGF-IGN69 (grille RAF98)



Echelle : 1/2500°